

通説：旧御坂峠(トンネル上)から見た河口湖。

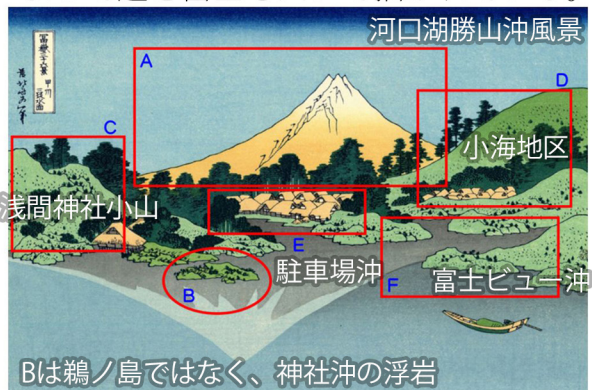


旧御坂峠から鵜ノ島・逆さ富士は見えない。




別の北斎画(北斎漫画より)

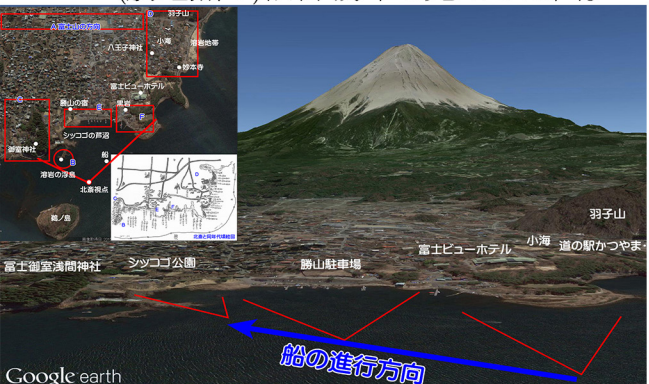
上画は河口湖勝山沖を船で移動して描いた。よって逆さ富士もズレて描かれている。



Bは鵜ノ島ではなく、神社沖の浮岩



新説：勝山湖畔沖を船で移動しながら描き、(別地点の)旧御坂峠で見立てた画。



Google earth

船の進行方向



現地の船移動中間地点(勝山駐車場沖)広角画像を縦に拡大した画像



浅間神社小山



勝山湖畔駐車場沖



富士ビュー沖

← 湖面に映る富士と左右の山は見る場所でズれていく



留守ヶ岩付近から